

УТВЕРЖДАЮ

Ректор
ФГБОУ ВО Пермская ГСХА

Ю.Н. Зубарев

«14» июня 2016 г.



ПАСПОРТ

доступности объекта социальной инфраструктуры № 2

I. Общие сведения об объекте

- 1.1. Наименование (вид) объекта – ФГБОУ ВО Пермская ГСХА.
- 1.2. Адрес объекта – 614025, Россия, Пермский край, г. Пермь, Свердловский район, ул. Героев Хасана, д. 113 а.
- 1.3. Сведения о размещении объекта: 5-этажное здание общежития со встроенными помещениями, назначение - жилое, общая площадь 4102,2 кв.м. лит. А.
- 1.4. Год постройки здания – 1976, последний капитальный ремонт был в 2008 г.
- 1.5. Дата предстоящих плановых ремонтных работ:
текущего – 2016 г.,
капитального – нет.
- 1.6. Сведения об организации, расположенной на объекте:
 - 1.6.1. название организации (учреждения) – федеральное государственное бюджетное образовательное учреждение высшего образования «Пермская государственная сельскохозяйственная академия имени академика Д.Н. Прянишникова», ФГБОУ ВО Пермская ГСХА;
 - 1.6.2. юридический адрес организации (учреждения) – Россия, 614990, Пермский край, город Пермь, ул. Петропавловская, 23;
 - 1.6.3. основание для пользования объектом – оперативное управление;
 - 1.6.4. форма собственности – государственная;
 - 1.6.5. территориальная принадлежность – федеральная.
- 1.7. Вышестоящая организация (наименование) – Министерство сельского хозяйства Российской Федерации.
- 1.8. Адрес вышестоящей организации, другие координаты – 107139, г. Москва, Орликов переулок, д. 1/11.

II. Характеристика деятельности организации на объекте

- 2.1. Сфера деятельности – образование.
- 2.2. Виды оказываемых услуг – образовательные услуги.

2.3. Форма оказания услуг – (на объекте, с длительным пребыванием, в том числе проживанием, на дому, дистанционно) на объекте, с длительным пребыванием, в том числе с проживанием.

2.4. Категории обслуживаемого населения по возрасту: дети, взрослые трудоспособного возраста.

2.5. Категории обслуживаемых инвалидов: инвалиды с нарушениями опорно-двигательного аппарата, инвалиды с нарушениями зрения.

2.6. Плановая мощность:

вместимость студентов в общежитие – 403 человека.

2.7. Участие в исполнении индивидуальной программы реабилитации (ИПР) инвалида, ребенка-инвалида – нет.

III. Состояние доступности объекта для инвалидов и других маломобильных групп населения (МГ)

3.1. Путь следования к объекту пассажирским транспортом (описать маршрут движения с использованием пассажирского транспорта) – ближайшая остановка «Молкомбинат», проезд автобусами: 19, 121.

Наличие адаптированного пассажирского транспорта к объекту – нет.

3.2. Путь к объекту от ближайшей остановки пассажирского транспорта:

3.2.1. расстояние до объекта от остановки транспорта 400 м;

3.2.2. время движения (пешком) 10 минут;

3.2.3. наличие выделенного от проезжей части пешеходного пути – да;

3.2.4. перекрестки:

- регулируемые – регулируемые (светофор для пешеходов со звуковым сигналом) – ул. Героев Хасана (остановка «Молкомбинат»);

3.2.5. информация на пути следования к объекту: нет;

3.2.6. перепады высоты на пути: нет;

Их обустройство для инвалидов на коляске: нет.

3.3. Организация доступности объекта для инвалидов - форма обслуживания*
* с учетом СП 59.13330.2012 (актуализированная редакция СП 35-01-2001)

№	Категория инвалидов (вид нарушения)	Вариант организации доступности объекта*
1	Все категории инвалидов и МГН в том числе инвалиды:	
2	передвигающиеся на креслах-колясках	«ВНД»
3	с нарушениями опорно-двигательного аппарата	«ДУ»
4	с нарушениями зрения	«ДУ»
5	с нарушениями слуха	«ДУ»
6	с нарушениями умственного развития	«ДУ»

* - указывается один из вариантов: «А», «Б», «ДУ», «ВНД»

- А – доступность всех зон и помещений;
 Б – доступны специально выделенные участки и помещения;
 ДУ – доступно условно (дополнительная помощь сотрудника);
 ВНД – временно недоступно.

3.4. Состояние доступности основных структурно-функциональных зон:

№	Основные структурно-функциональные зоны	Состояние доступности, в том числе для основных категорий инвалидов **
1	Территория, прилегающая к зданию (участок)	ДЧ-И (О, С, Г, У)
2	Вход (входы) в здание	ДЧ-В
3	Путь (пути) движения внутри здания (в том числе пути эвакуации)	ДЧ-В
4	Зона целевого назначения здания (целевого посещения объекта)	ВНД
5	Санитарно-гигиенические помещения	ВНД
6	Система информации и связи (на всех зонах)	ВНД
7	Пути движения к объекту (от остановки транспорта)	ДП-В

 ** Указывается:

- ДП-В - доступно полностью всем;
 ДП-И (К, О, С, Г, У) – доступно полностью избирательно (указать категории инвалидов);
 ДЧ-В – доступно частично всем;
 ДЧ-И (К, О, С, Г, У) – доступно частично избирательно (указать категории инвалидов);
 ДУ – доступно условно;
 ВНД – временно недоступно.

Категории инвалидов:

- К – инвалиды передвигающиеся на креслах-колясках;
 О – инвалиды с нарушениями опорно-двигательного аппарата;
 С – инвалиды с нарушениями зрения;
 Г – инвалиды с нарушениями слуха;
 У – инвалиды с нарушением умственного развития

3.5. Итоговое заключение о состоянии доступности объекта социальной инфраструктуры.

Объект социальной инфраструктуры федеральное государственное бюджетное образовательное учреждение высшего образования «Пермская государственная сельскохозяйственная академия имени академика Д.Н. Прянишникова» доступно частично избирательно (О, Г, У), доступно условно (К, С).

Необходимо адаптировать вход в здание, санитарно-гигиенические помещения, систему информации на объекте, пути движения к объекту путем применения индивидуальных решений с техническими средствами реабилитации (ТСР).

IV. Управленческое решение

4.1. Рекомендации по адаптации основных структурных элементов объекта

№	Основные структурно-функциональные зоны объекта	Рекомендации по адаптации объекта (вид работы)*
1	Территория, прилегающая к зданию (участок)	Текущий ремонт, индивидуальное решение с ТСР
2	Вход (входы) в здание	Текущий ремонт, индивидуальное решение с ТСР
3	Путь (пути) движения внутри здания (в том числе пути эвакуации)	Текущий ремонт; индивидуальное решение с ТСР
4	Зона целевого назначения здания (целевого посещения объекта)	Текущий ремонт, индивидуальное решение с ТСР
5	Санитарно-гигиенические помещения	Капитальный ремонт, текущий ремонт, индивидуальное решение с ТСР
6	Система информации на объекте (на всех зонах)	Текущий ремонт, индивидуальное решение с ТСР
7	Пути движения к объекту (от остановки транспорта)	Текущий ремонт
8	Все зоны и участки	Капитальный ремонт, текущий ремонт, индивидуальное решение с ТСР

* - указывается один из вариантов (видов работ): не нуждается; ремонт (текущий, капитальный); индивидуальное решение с ТСР (техническое средство реабилитации); технические решения невозможны - организация альтернативной формы обслуживания.

4.2. Период проведения работ 2016-2020 гг.

в рамках исполнения плана-мероприятий («дорожной карты») по повышению значений показателей доступности для инвалидов объекта и предоставляемых на нем услуг, проведения ремонтных работ, приобретения оборудования.

(указывается наименование документа: программы, плана)

4.3. Ожидаемый результат (по состоянию доступности) после выполнения работ по адаптации ДЧ-В доступность объекта для всех категорий инвалидов.

Оценка результата исполнения программы, плана (по состоянию доступности) доступен для всех категорий инвалидов (ДЧ-В).


4.4. Для принятия решения требуется, не требуется (нужное подчеркнуть) согласование представителя организации, занимающейся представлением интересов людей с ограниченными возможностями здоровья.

V. Особые отметки

Паспорт сформирован на основании:

1. Анкеты (информации об объекте), являющейся приложением 1 к настоящему паспорту от « 02 » июня 2016 г.
2. Акта обследования объекта, являющегося приложением 2 к настоящему паспорту: № акта 2 от « 06 » июня 2016 г.
3. Решения комиссии от « 06 » июня 2016 г.

Председатель комиссии




В.А. Радыгин

Сопредседатель




Л.Е. Красильникова

Декан архитектурно-строительного факультета




И.В. Соргутов

Специалист по земельным и имущественным отношениям



Р.Ф. Тимергалиева

Специалист по инклюзивному образованию



Т.В. Отавина

И.о. начальника отдела организации приема



Д.И. Злобина

Председатель первичной профсоюзной организации студентов, председатель студенческого самоуправления



М.А. Стряпунина

И.о. начальника юридического отдела



Н.А. Сатюкова

СОГЛАСОВАНО:

Заместитель директора ГБУК «Пермская краевая специальная библиотека для слепых»



Ю.В. Савельев

**Основные структурно-функциональные зоны и элементы
объектов социальной инфраструктуры**

N п/п	Основные структурно-функциональные зоны ОСИ (их виды)	Функционально-планировочные элементы зоны (и их особенности)	
1	Территория, прилегающая к зданию (участок)	1.1 Вход (входы) на территорию	
		1.2 Путь (пути) движения на территории	
		1.3 Лестница (наружная)	
		1.4 Пандус (наружный)	
		1.5 Автостоянка и парковка	
2	Вход (входы) в здание	2.1 Лестница (наружная)	
		2.2 Пандус (наружный)	
		2.3 Входная площадка (перед дверью)	
		2.4 Дверь (входная)	
		2.5 Тамбур	
3	Путь (пути) движения внутри здания (в т.ч. пути эвакуации)	3.1 Коридор (вестибюль, зона ожидания, галерея, балкон)	
		3.2 Лестница (внутри здания)	
		3.3 Пандус (внутри здания)	
		3.4 Лифт пассажирский (или подъемник)	
		3.5 Дверь	
		3.6 Пути эвакуации (в т.ч. зоны безопасности)	
4	Зона целевого назначения здания (целевого посещения объекта)	Вариант I – зона обслуживания граждан (в том числе инвалидов и других МГН)	4.1 кабинетная форма обслуживания
			4.2 зальная форма обслуживания
			4.3 прилавочная форма обслуживания
			4.4 форма обслуживания с перемещением по маршруту
			4.5 кабина индивидуального обслуживания
		Вариант II - места приложения труда	
Вариант III - жилые помещения			
5	Санитарно - гигиенические помещения	5.1 Туалетная комната	
		5.2 Душевая/ванная комната	
		5.3 Бытовая комната (гардеробная)	
6	Система информации на объекте	6.1 Визуальные средства	
		6.2 Акустические средства	
		6.3 Тактильные средства	